
















Legende:

 Wohnbau- flächen	 Flächen für den Gemeinbedarf	 Grünflächen	 Flächen für die Landwirtschaft
 Gewerbliche Bauflächen	 Sozialen Zwecken dienende Gebäude und Einrichtungen	 Parkanlage	 Flächen für Wald
 Straßenver- kehrsflächen	 Schule	 Dauer- kleingärten	 Landschafts- schutzgebiet
		 Sportplatz	 Stromleitung ab 110 kV
		 Spielplatz	



Grenze des räumlichen Geltungsbereiches des Teilbereiches A der 74. Änderung des Flächennutzungsplans "Wohngebiet ehemaliger Sportplatz Heidestraße, Waldflächen östlich Heidesiedlung und Rücknahme Wohnbauflächen westlich Handwerkerstraße" - Teilbereiche A, B und C