














Legende

-  Zufahrten
-  Planung
-  HWS-Mauer
-  Baufeldgrenze
-  Baufeldgrenze (optional)
-  Rhein-km

Kampfmittelauswertung (Aktenzeichen: 22.5-3-5170044-83/07/)

-  Verdacht auf Bombenblindgänger
-  geräumter Bombenblindgänger
-  Schützenloch
-  Laufgraben
-  Flakstellung
-  Geschützstellung
-  Trichter, Explosionskrater

Deichverband Mehrum
Der Deichgräf
Deichverband Mehrum
Voerde, im Dezember 2013

Entwurfsverfasser
GEWECKE UND PARTNER
Beratende Ingenieure GmbH
Im Pesch 79, 53797 Lohmar

d			
c			
b			
a			
Index	Name	Datum	Art der Änderung

Entwurfs- und Genehmigungsplanung

GEWECKE UND PARTNER		
Beratende Ingenieure GmbH		
Im Pesch 79 · 53797 Lohmar · Tel.: 02246/9211-0 · Fax: 02246/9211-88 Isselburger Str. 7 · 46459 Rees · Tel.: 02850/93010 · Fax: 02850/93012		
Auftraggeber:	Deichverband Mehrum	bearb. 29.07.2011 SD, Axler
Benennung: Hochwasserschutz Götterswickerhamm "Mehrum 3", Rhein-km ca. 799,2-801,0 r.U.		gepr.
Übersichtskarte		Maßstab: 1 : 5.000
-Planung-		Zeichnungs-Nr: 374/007-392-11-2