

Gemarkung Spellen
Flur 42
80

Alte Hünxer Straße

Flur 43
322

Max-Planck-Straße

Hans-Richter-Straße K 12

Hans-Richter-Straße K 12










Buchenweg

Ginsterweg

Y=339916.920
X=5722689.910

Y=339617.068
X=5722699.333

Y=339614.815
X=5722627.619

- Legende Straße:**
-  Asphaltdecke
 -  Radweg, Pflaster 10x20x8 cm ohne Fase
 -  Gehweg, Pflaster 10x20x8 cm ohne Fase
 -  Parken, Pflaster 10x20x10 cm mit Fase
 -  Grünflächen
 -  Zufahrten
 -  Vorhandener Baum
 -  Geplanter Baum
 -  zu fallender Baum

STADT VOERDE
Rathausplatz 20, 46562 Voerde

KOTTOWSKI INGENIEURGESELLSCHAFT MBH
Rathausstr. 35, 47546 Kalkar, Telefon: 02824 / 99923-0, Telefax: 02824 / 99923-50, E-Mail: info@kottowski.net

Straße: Hugo-Mueller-Straße / Alte Hünxer Straße
Ort: Voerde - Friedrichsfeld
Anlage : 6
Blatt-Nr.: L7
Reg.-Nr.: K1445

Grundhafte Sanierung der Hugo-Mueller-Straße und der "Alte Hünxer Straße" in Friedrichsfeld
Lageplan - Variante 3 -
Maßstab: 1:250

Datum	Name	Nr.	Art der Änderung	Datum	Name
bearbeitet	24.05.19	Wagner			
gezeichnet	09.01.15	Wolf			
geprüft					

Kalkar, den 16.01.2015

Voerde, den

Y=339914.666
X=5722618.195